

TZ Navigator v4

Ask the Cloud*



**Pregúntele a la nube*


Descubra las funcionalidades última generación de TZ Navigator v4

TZ Navigator integra las últimas innovaciones Cloud para una navegación siempre más simple, segura y eficaz. Acceda sin límite a las novedades desde su cuenta MyTIMEZERO. A continuación le presentamos algunas de las nuevas funcionalidades.

Previsiones Meteorológicas

Con casi un millón de ficheros meteorológicos descargados cada año, TIMEZERO es sin duda uno de los mayores proveedores de meteorología marina en el mundo. La descarga gratuita e ilimitada de las previsiones meteorológicas es uno de los fundamentos de TZ Navigator. Hoy vamos más allá integrando las últimas innovaciones en cuanto a visualización de previsiones meteorológicas más precisas que nunca.

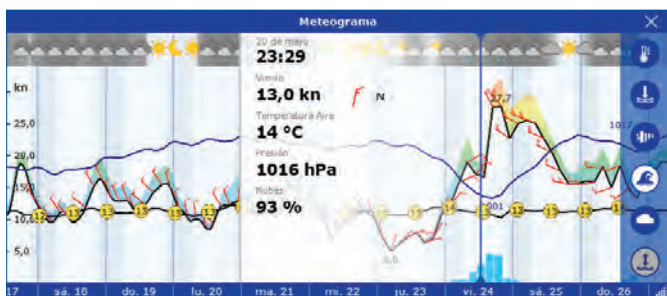
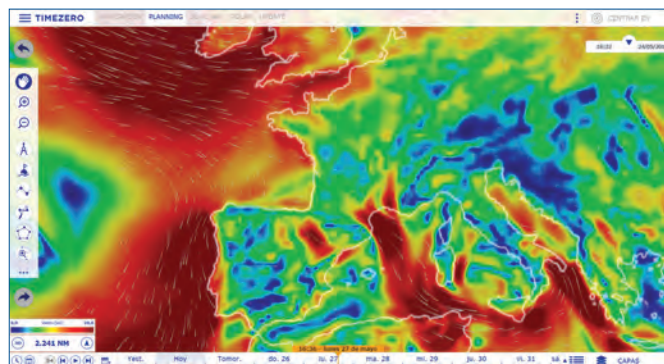
¡TIMEZERO dobla la resolución de las previsiones meteorológicas gratuitas! La última versión de TZ Navigator ahora ofrece previsiones meteorológicas procedentes del modelo GFS con una resolución de 0.25°.



Partículas animadas

Ahora es posible visualizar las previsiones meteorológicas gracias a partículas animadas, permitiendo identificar la evolución del viento, de las olas y de otros tipos de datos, en un vistazo.

¡Con la nueva visualización de partes meteorológicas, anticipar la evolución de las previsiones nunca ha sido tan fácil!

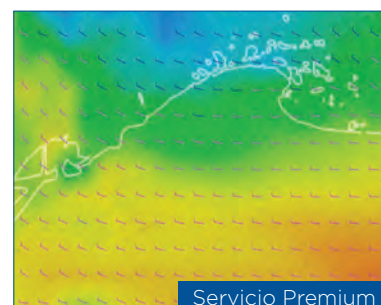


Meteograma

La nueva ventana Meteograma permite visualizar los detalles de las previsiones meteorológicas a lo largo de su ruta. Esta tabla gráfica muestra una o varias variables meteorológicas de acuerdo con la posición y la fecha/hora.

Meteorología Premium

TZ Navigator ofrece ahora suscripciones para disfrutar de previsiones meteorológicas específicas en alta resolución. El modelo Arpège ofrece una cobertura europea con una resolución de 10 kilómetros y hasta 4 días de previsiones. El modelo Arome ofrece una cobertura del litoral francés y países fronterizos con una resolución de 1 kilómetro y hasta 2 días de previsiones. ¡3 modelos de olas están también disponibles!





¡Gane altura con TZ Cloud! Sus datos están seguros, sincronizados y accesibles en su cuenta personal esté donde esté. Embarque al Cloud para una navegación serena.

Ask The Cloud*

Evite las pérdidas de datos

¿Guarda usted la totalidad de sus rutas y marcas de forma regular? TZ Cloud es la solución perfecta para evitar las pérdidas de datos de navegación. ¡Conéctese a su cuenta MyTIMEZERO para visualizar sus datos esté donde esté! TZ Cloud ofrece una copia de seguridad automática de 30 000 marcas, 1 000 fotos, 200 rutas y 100 zonas.



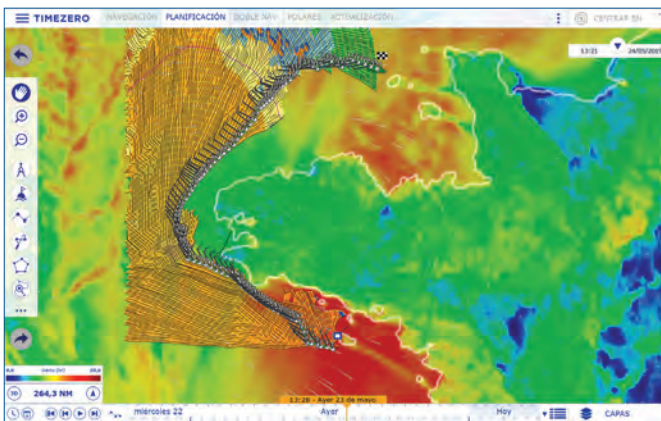
Sincronización en tiempo real

¿Busca un sistema de navegación de respaldo? Nuestra aplicación para iPad, TZ iBoat, es capaz de sincronizarse automáticamente con su programa TIMEZERO PC. No hace falta transferir sus ficheros manualmente con un cable o una llave USB. ¡Las rutas y las marcas están compartidas de forma automática vía TZ Cloud! La sincronización permite a varios programas TIMEZERO o a otras plataformas TIMEZERO compatibles compartir automáticamente sus datos.

¿Su ordenador de navegación se queda en el barco y desea acceder a sus datos de navegación desde casa? ¡Ningún problema!

Nuestra nueva funcionalidad de sincronización se puede utilizar desde nuestro servicio TZ Cloud, pero también proponemos un acceso vía red local. ¡Cree y active su ruta desde su PC al interior del barco y la obtendrá automáticamente en su aplicación iPad TZ iBoat al exterior! Compartir sus datos en las plataformas TIMEZERO es más cómodo que nunca.

Nuevo módulo Routing



¡Optimice sus navegaciones y asegure su seguridad y la de su tripulación con el nuevo módulo Routing de TZ Navigator! Nuestro algoritmo de Routing evita automáticamente el litoral para que la mejor ruta le sea dada en tan solo dos clics: uno en su punto de partida y el otro en su destino.

¡Visualice las flechas de viento en cada etapa del Routing para un control óptimo de su ruta! Verifique las condiciones de viento previstas a lo largo de su recorrido instantáneamente.

Nuestro nuevo módulo Routing es el resultado de 35 años de innovación continua, siempre con el mismo objetivo: **democratizar la utilización de las tecnologías más avanzadas para garantizar una seguridad máxima a bordo.**

Routing mixto

¡Anticipe fácilmente la utilización del motor para sus navegaciones a vela gracias al Routing mixto! Su ruta cambiará simplemente de color cuando tenga que pasar al motor y así mantendrá condiciones de navegación óptimas.





Todas las informaciones que necesita para navegar están centralizadas en TZ Navigator v4, el programa de navegación más potente del mundo. Equiparse con un buen programa de navegación es esencial para optimizar sus navegaciones y asegurar su seguridad y la de su tripulación. ¡Escoja la simplicidad con TZ Navigator!

Servicio de atención al cliente

AMERICA +1-503-519-1414
EUROPA +34 932 20 45 00

www.mytimezero.com

